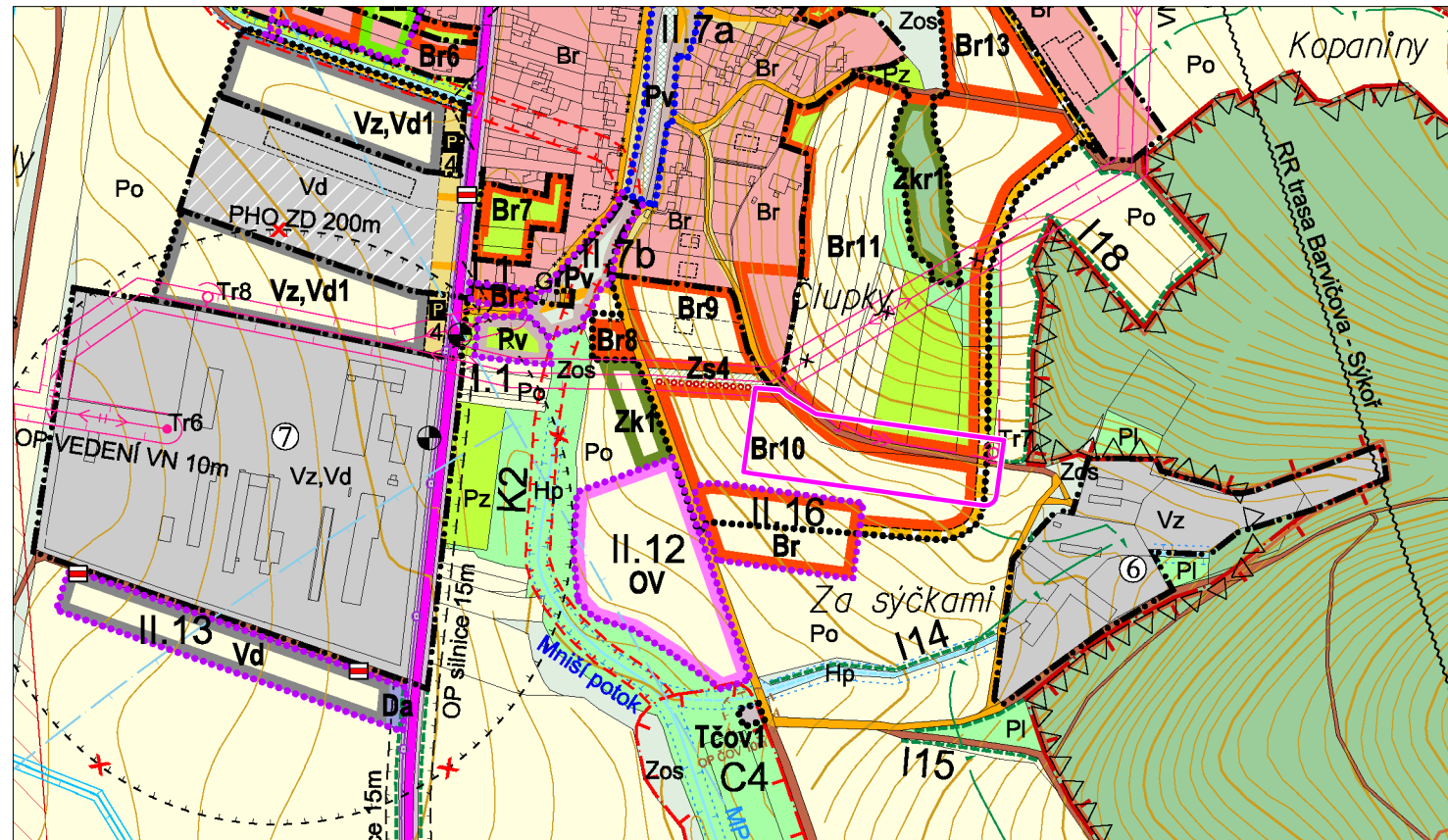
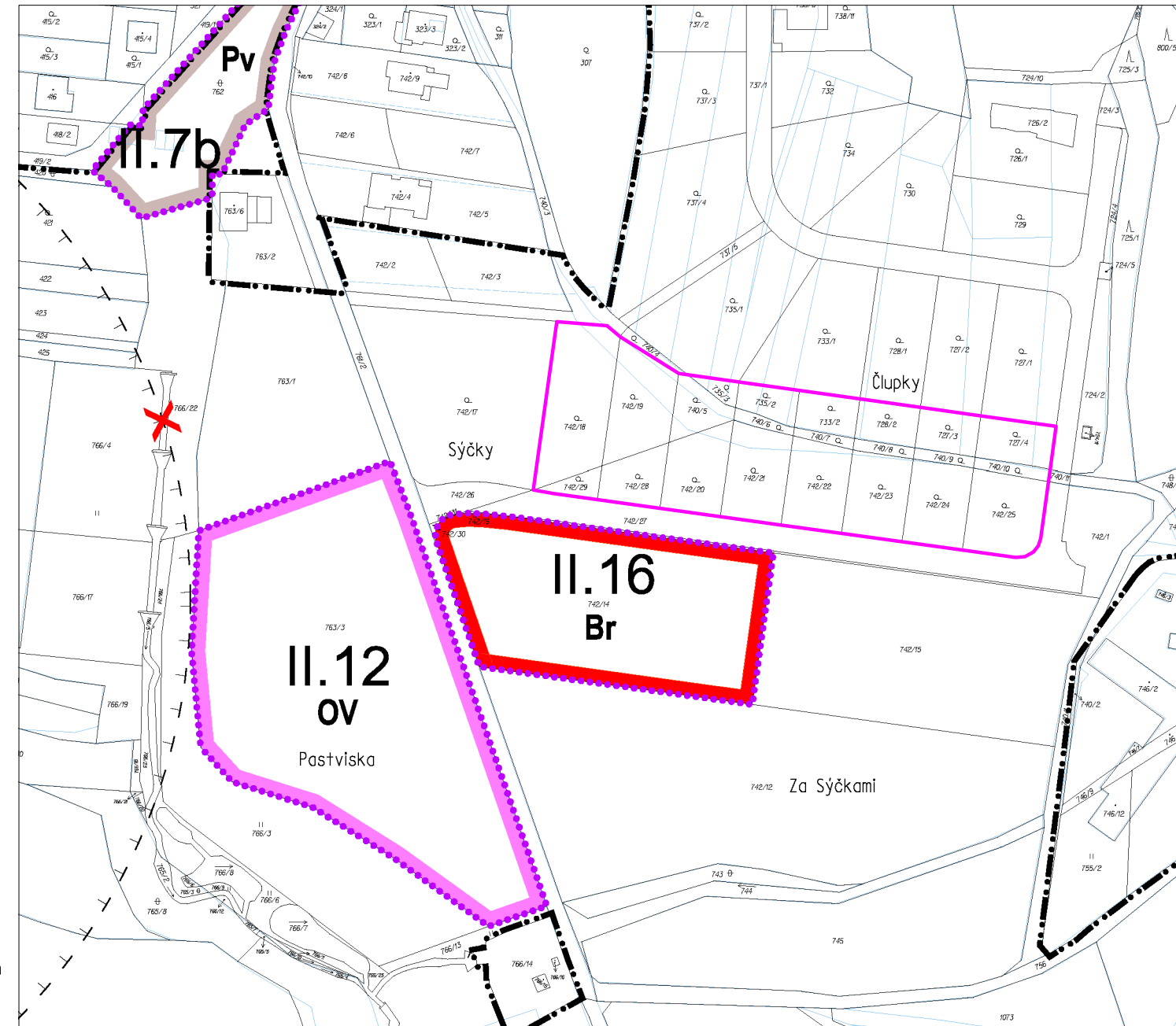


Právní stav po změně č.II ÚPO - Komplexní urbanistické řešení - výřez M 1 : 5000



Změna č.II ÚPO - Komplexní urbanistické řešení (výkr. 2.c) - výřez M 1 : 2000



LEGENDA

stav	návrh	
— · — · — · — · —	— · — · — · — · —	hranice současně zastavěného území
— · — · — · — · —	— · — · — · — · —	hranice zastavitelného území
Br	Br	bydlení
Vd, Vz	Vd, Vz	výrobní aktivity
Vd	Vd	výrobní aktivity ve výstavbě
Zs	Zs	veřejná zeleň a prostranství
Pz		zahradky a sady
Pl		louky a pastviny
Po		orná půda
Zl		les
Zk, Zkr		krajinná zeleň
Zos		ostatní plochy
Hp		vodní plochy a plochy související
Da		silnice III. třídy a plochy související
		místní komunikace a související plochy
		účelové komunikace a související plochy
P G	P G	parkoviště, garáže
		zastávka autobusu
		venkovní elektrické vedení VN
		venkovní elektrické vedení VN k přeložení
		kabelové elektrické vedení VN
Tr	Tr	trafostanice

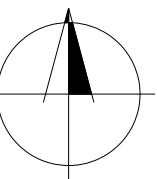
stav	návrh	
— · — · — · — · —	— · — · — · — · —	trasa radioreleového paprsku
— · — · — · — · —	— · — · — · — · —	dálkový kabel
— · — · — · — · —	— · — · — · — · —	čistírna odpadních vod
		Tčov
		LIMITY VYUŽITÍ ÚZEMÍ - OCHRANNÉ REŽIMY
		ochranné pásmo silnice III. třídy 15m
		ochranné pásmo letiště Brno - Medlánky
		ochranné pásmo el. vedení VN 10m, 7m
		ochranné pásmo lesa 50m
		manipulační pruh pro údržbu vodního toku 6m
		pásmo hygienické ochrany
		hranice přírodního parku

LEGENDA - Změna č.II ÚPO

stav	návrh	
		ORGANIZACE ÚZEMÍ
		katastrální mapa dle platného ÚPO
		hranice zastavitelné plochy
		hranice plochy přestavby
		PLOCHY S ROZDÍLNÝM ZPŮSOBEM VYUŽITÍ PLOCHY ZMĚN
II.7a,b Pv		veřejné prostranství
II.12 OV		občanské vybavení - veřejná infrastruktura
II.16 Br		bydlení v rodinných domech
		LIMITY VYUŽITÍ ÚZEMÍ
II.8 - X - - -		zrušení pásma hygienické ochrany bývalého ZD
		hranice území řešeného územní studií

LEGENDA

stav	návrh	
		ORGANIZACE ÚZEMÍ
		aktuální katastrální mapa
		katastrální mapa dle platného ÚPO
		hranice zastavěného území k 1.8.2015
		hranice zastavitelné plochy
		hranice plochy přestavby
		hranice území řešeného územní studií
		PLOCHY S ROZDÍLNÝM ZPŮSOBEM VYUŽITÍ PLOCHY ZMĚN
II.7b Pv		veřejné prostranství
II.12 OV		občanské vybavení - veřejná infrastruktura
II.16 Br		bydlení v rodinných domech
		LIMITY VYUŽITÍ ÚZEMÍ
II.8 - X - - -		zrušení pásma hygienické ochrany bývalého ZD



v.č.	1	Jarmila Haluzová, ATELIÉR PROJEKTIS Pekařská 37, 602 00 Brno, IČ 40459543, DIČ CZ455210197 pracoviště Ponávka 2, 602 00 Brno
Projektant	Ing. arch. A. Dumková, č.a. 02720	
Vypracoval	A. Dumková, J. Haluzová, R. Staněk	
Akce	ÚZEMNÍ STUDIE JINAČOVICE Lokalita Člupky	
Výkres	Právní stav po změně č.II ÚPO - výřez Změna č.II ÚPO - výřez	
Měřítko	1 : 5 000, 1 : 2 000	Datum 04/2018